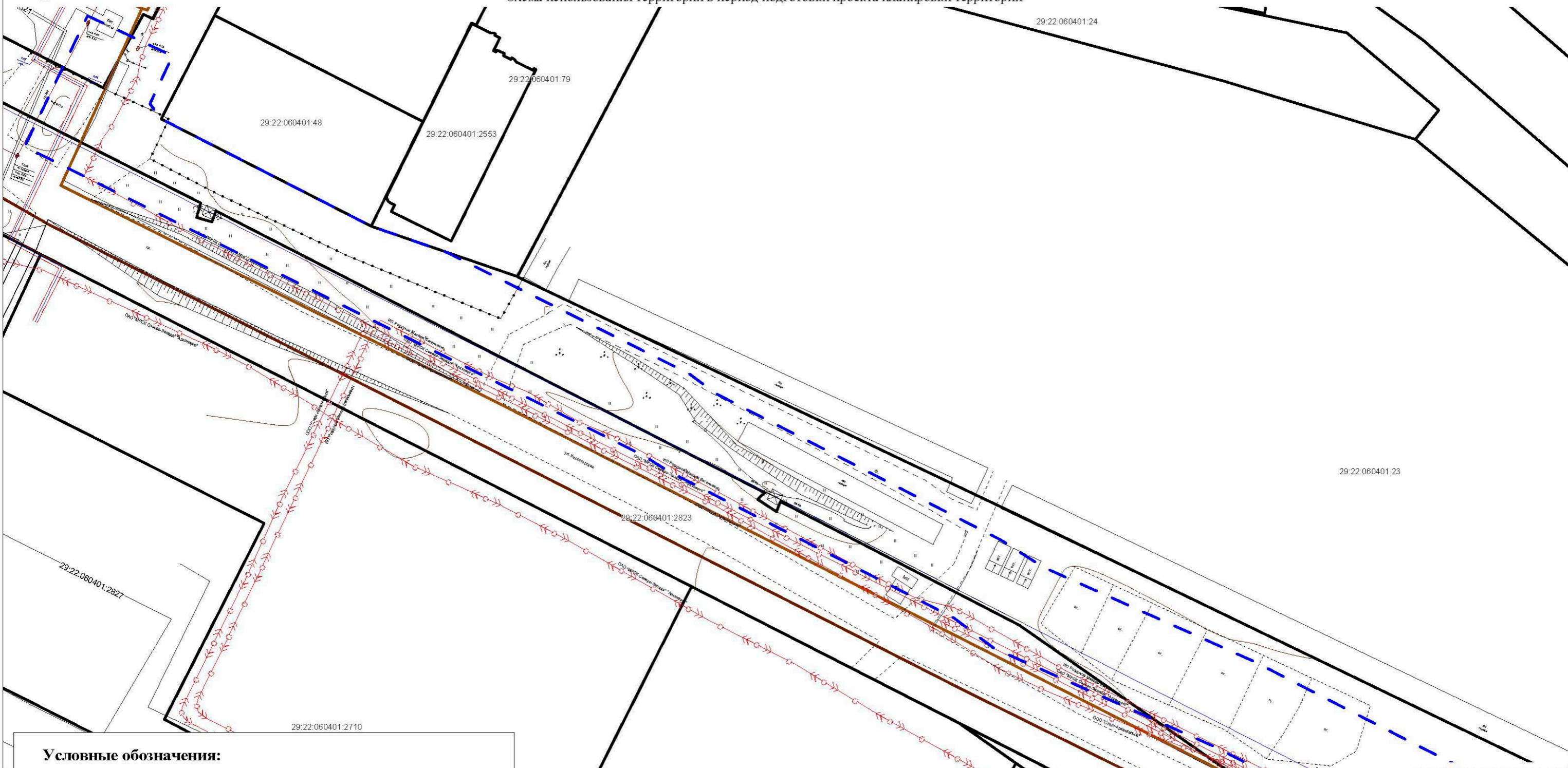


**Проект планировки территории линейного объекта:
"Обеспечение земельных участков инженерной инфраструктурой для строительства многоквартирных жилых домов в VI-VII жилых районах (магистральные сети):
II этап - канализационные очистные сооружения по ул. Карпогорской"**

Схема использования территории в период подготовки проекта планировки территории



место совмещения с листом 2

Условные обозначения:

- граница проектируемой территории
- граница кадастрового деления
- граница существующих земельных участков, сведения о которых содержатся в ГКН
- 29.22.060401:35 - обозначение кадастровых номеров земельных участков, сведения о которых содержатся в ГКН

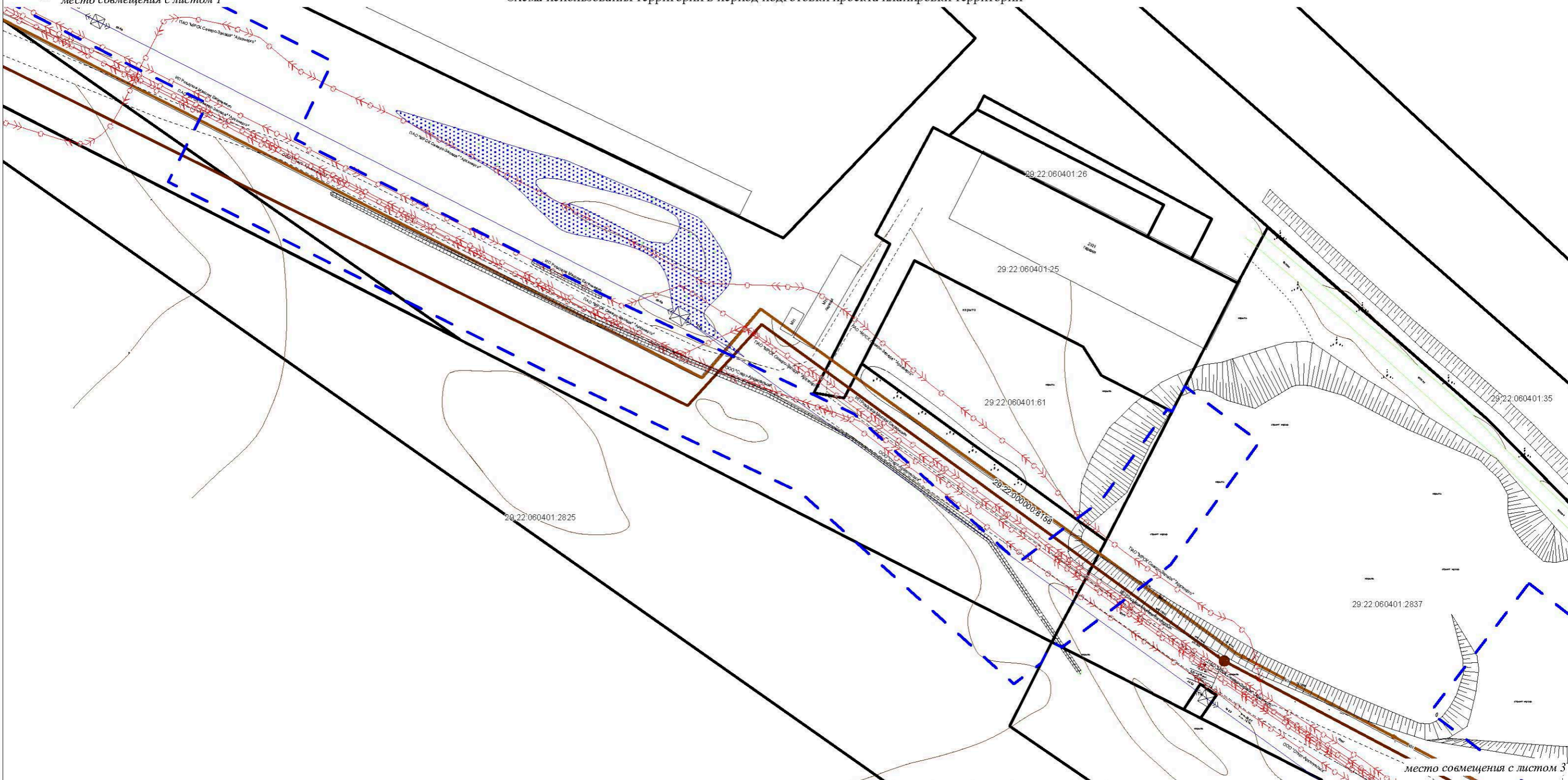
						Заказчик-застройщик: ГКУ АО "Главное управление капитального строительства"		
						Проект планировки территории линейного объекта: "Обеспечение земельных участков инженерной инфраструктурой для строительства многоквартирных жилых домов в VI-VII жилых районах (магистральные сети): II этап - канализационные очистные сооружения по ул. Карпогорской"		
Изм.	Кол.уч.	Лист	№ док.	Подп.	Дата	Стадия	Лист	Листов
						ПП	1	4
Составил:	Петропавловский М.С.					Схема использования территории в период подготовки проекта планировки территории, М 1:1000		
						ООО "АрхЗемПроект"		

**Проект планировки территории линейного объекта:
"Обеспечение земельных участков инженерной инфраструктурой для строительства многоквартирных жилых домов в VI-VII жилых районах (магистральные сети):
II этап - канализационные очистные сооружения по ул. Карпогорской"**

Схема использования территории в период подготовки проекта планировки территории



место совмещения с листом 1



место совмещения с листом 3

условные обозначения представлены на листе 1

						Заказчик-застройщик: ГКУ АО "Главное управление капитального строительства"		
						Проект планировки территории линейного объекта: "Обеспечение земельных участков инженерной инфраструктурой для строительства многоквартирных жилых домов в VI-VII жилых районах (магистральные сети): II этап - канализационные очистные сооружения по ул. Карпогорской"		
Изм.	Кол.уч.	Лист	№ док.	Подп.	Дата	Стадия	Лист	Листов
						ПП	2	4
Составил: Петропавловский М.С.						Схема использования территории в период подготовки проекта планировки территории, М 1:1000		
						ООО "АрхЗемПроект"		

**Проект планировки территории линейного объекта:
"Обеспечение земельных участков инженерной инфраструктурой для строительства многоквартирных жилых домов в VI-VII жилых районах (магистральные сети):
II этап - канализационные очистные сооружения по ул. Карпогорской"**

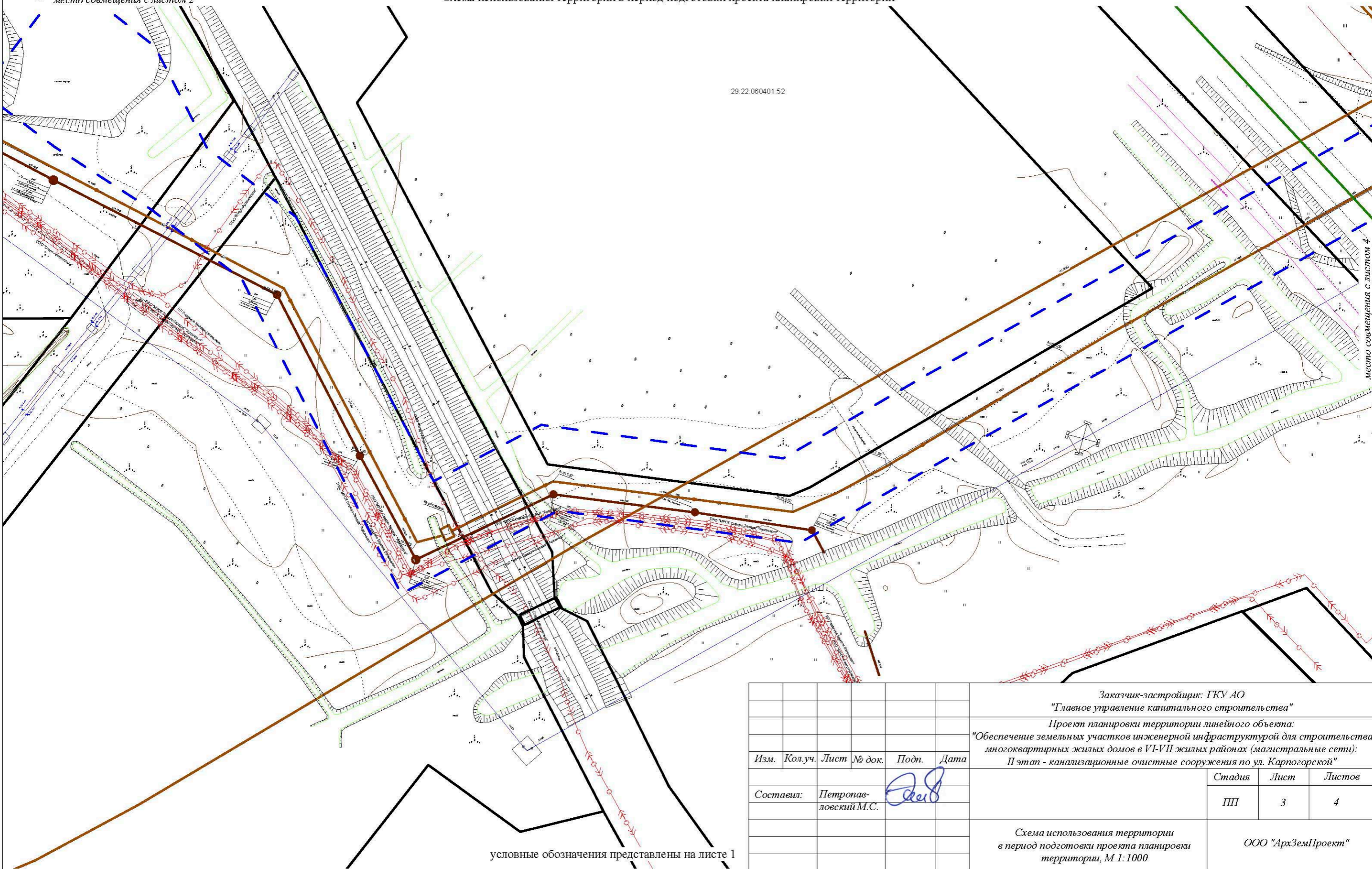
Схема использования территории в период подготовки проекта планировки территории



место совмещения с листом 2

29.22.060401.52

место совмещения с листом 4

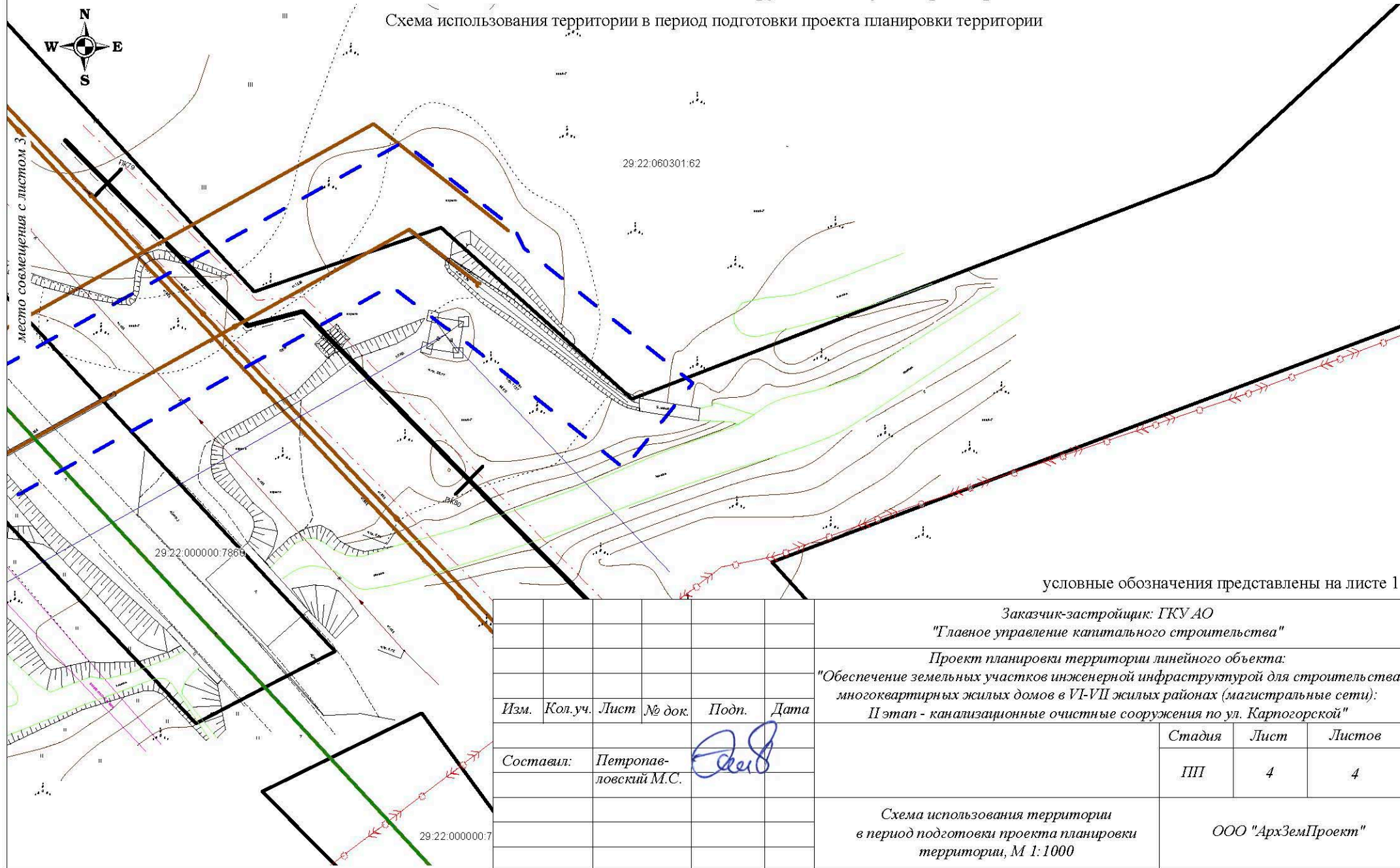


условные обозначения представлены на листе 1

						Заказчик-застройщик: ГКУ АО "Главное управление капитального строительства" Проект планировки территории линейного объекта: "Обеспечение земельных участков инженерной инфраструктурой для строительства многоквартирных жилых домов в VI-VII жилых районах (магистральные сети): II этап - канализационные очистные сооружения по ул. Карпогорской"				
Изм.	Кол.уч.	Лист	№ док.	Подп.	Дата		Стадия	Лист	Листов	
				<i>Петров</i>			ПП	3	4	
Составил: Петропавловский М.С.						Схема использования территории в период подготовки проекта планировки территории, М 1:1000			ООО "АрхЗемПроект"	

**Проект планировки территории линейного объекта:
 "Обеспечение земельных участков инженерной инфраструктурой для строительства
 многоквартирных жилых домов в VI-VII жилых районах (магистральные сети):
 II этап - канализационные очистные сооружения по ул. Карпогорской"**

Схема использования территории в период подготовки проекта планировки территории



условные обозначения представлены на листе 1

						Заказчик-застройщик: ГКУ АО "Главное управление капитального строительства"		
						Проект планировки территории линейного объекта: "Обеспечение земельных участков инженерной инфраструктурой для строительства многоквартирных жилых домов в VI-VII жилых районах (магистральные сети): II этап - канализационные очистные сооружения по ул. Карпогорской"		
Изм.	Кол. уч.	Лист	№ док.	Подп.	Дата	Стадия	Лист	Листов
Составил:		Петропав- ловский М.С.				ПП	4	4
						Схема использования территории в период подготовки проекта планировки территории, М 1:1000		
						ООО "АрхЗемПроект"		